



首爾登山旅遊北岳山中心

歡迎造訪旅遊中心，我們不僅能提供專屬於北岳山的資訊，更為您介紹豐富的登山路線。旅遊中心內也提供首爾登山旅遊指南書與地圖等宣傳品。

所在位置：首爾市鐘路區三清路88-1樓
服務時間：09:00~18:00 (每星期二、春節、中秋節當天公休) ☎ 82-1533-2158
※ 不同時期的服務時間可能不同，造訪前請先上網查看。




旅遊中心主要服務介紹

DP區與轉屋休息區

您可在中心內的DP區，與同行友人、家人、夥伴留下回憶，也可以在轉屋休息區進行登山前後的準備與休息。



DP區



轉屋休息區

登山用品租借

外國登山遊客可於此處以低廉的費用租借登山鞋、登山裝、登山手杖、背包等必要的裝備。可透過事前預約，提前準備好想要的裝備。



事前預約：www.seoulhiking.or.kr
租借用品：背包、登山鞋、登山裝上衣與下著、手套、登山杖等



其他便利設施



置物櫃



更衣室

TRAIL 05.

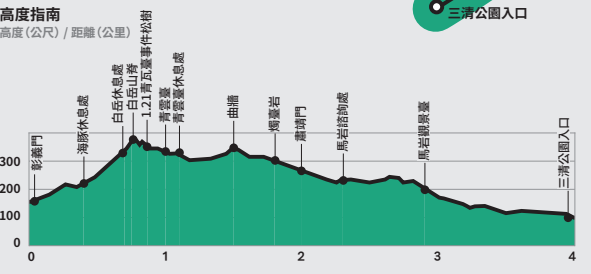
北岳山最古老的山脊 彰義門-馬岩路線

總移動距離 4公里 總共所需時間 1小時50分鐘 難度 一般



從白岳山脊出發，經過曲牆走到馬岩，沿着山脊走，可以俯瞰朝鮮貴族選為首爾最美社區的三清洞。此區間是北岳山最古老的登山路線之一。七宮後路或春秋館後路的下山路還沒開放之前，很多登山客都使用了沿著山脊大幅旋轉的馬岩路線。

移動路徑 彰義門→海豚休息處→白岳休息處→白岳山脊→1.21青瓦臺事件松樹→青雲臺→青雲臺休息處→曲牆→燭臺岩→肅靖門→馬岩諮詢處→馬岩觀景臺→三清公園入口



登山資訊

從彰義門到白岳山脊是陡峭的上坡路，最好抓住沿著樓梯設置的欄杆上去，或準備登山杖。

休息資訊

馬岩觀景臺到三清公園入口有很多階梯，建議在馬岩諮詢處或觀景臺稍作休息，再繼續行程。

到訪資訊

從3號線景福宮站3號出口，乘坐市內公車1711號、7212號，在紫霞門坡、尹東柱文學館車站下車後，上階梯就能到達彰義門諮詢處。

TRAIL 06.

刻有歷史的現場 如來寺-湖景巖路線

總移動距離 2.48公里 總共所需時間 1小時30分鐘 難度 一般



途經北岳天空橋(天空山脊)一直到湖景巖、南脊、城北川發源地的北岳天空路第2路線，俗稱為金新潮路線。這是1968年1月21日31名朝鮮武裝共匪為襲擊青瓦臺而穿越的入侵路線。湖景巖至今還留有數十發子彈的痕跡，可見當時激烈的交戰情況。

登山資訊

從湖景巖走到城北川發源地，一直是陡峭的下坡路。建議準備可以分散身體負荷的登山杖。


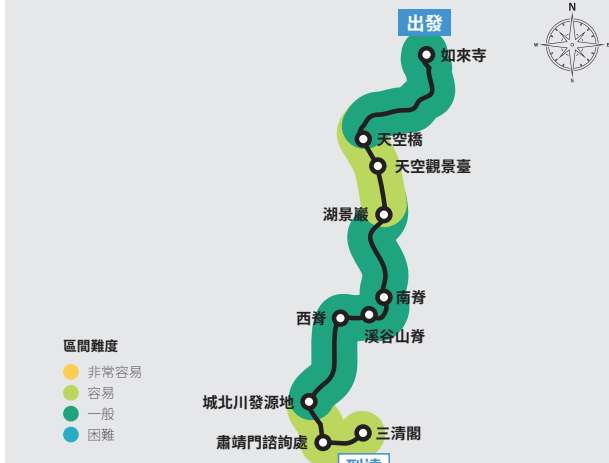
休息資訊

不妨在城北川發源地的小池塘和溪谷長椅上稍作休息。

到訪資訊

從牛耳新設線貞陵站1號出口，在崇德小學車站乘坐市內公車1213、7211、171、163號，在國民大學前的車站下車後，向北岳隧道方向走大約5分鐘，就能到達北岳公園守衛所。經過這裡往隧道方向走100公尺左右，就能看見通往如來寺的路。

移動路徑 如來寺→天空橋→天空觀景臺→湖景巖→南脊→溪谷山脊→西脊→城北川發源地→肅靖門諮詢處→三清閣



TRAIL 07.

遇見隱密的生態林道的地方 北岳天空路 路線

總移動距離 9公里 總共所需時間 2小時50分鐘 難度 一般



此路連接環繞青瓦臺的北岳山山脊和山腳，並與沿著兜風名勝北岳SKYWAY通往北岳山內側建成的散步道相連。由於長期禁止市民出入，清淨的自然生態得以完好地保存下來。在深林中可以感受神祕的氣息，享受一趟平和而寧靜的山行。

登山資訊

移動距離超過9公里，坡度較大。從湖景巖到城北川發源地的路段，以及從城北川發源地到北岳八角亭的路段也很陡峭，注意安全。

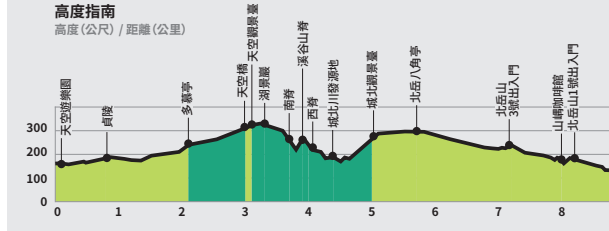
休息資訊

溪谷休息處被選為「三無」、「三青」地區。「三無」為無電、無噪音、無憂無慮。「三青」意為山、天空和心靈明朗清澈。

到訪資訊

在4號線漢城大學入口站6號出口，三仙橋、城北文化院車站乘坐城北01號小區公車，在居民會館201洞車站下車後，步行大約268公尺就能到達天空遊樂園。

移動路徑 天空遊樂園→貞陵→多慕亭→天空橋→天空觀景臺→湖景巖→南脊→溪谷山脊→西脊→城北川發源地→城北觀景臺→北岳八角亭→北岳山3號出入口→山嶠咖啡館→北岳山1號出入口→彰義門



TRAIL 08.

市中心的祕密花園 白沙室溪谷-成均館路線

總移動距離 6.14公里 總共所需時間 2小時 難度 一般



白沙室溪谷裡住了只生活在1級水中的螻蛄、尖頭蟻、小龍蝦等多種生物，是水流清澈的地方。由於到處是限制開發的地區，所以完好地保留了清淨的大自然，被稱為「市中心的祕密庭院」。讓我們欣賞在狹窄的小路之間因季節而變化的自然風光吧。

登山資訊

從白沙室溪谷到林間小路、北岳八角亭，可以透過柏油馬路旁邊的散步道往上走。由於坡度平緩，可以享受散步的樂趣。

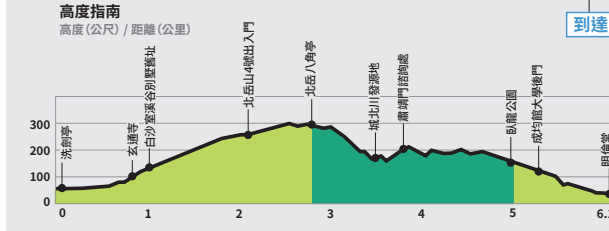
休息資訊

坐在白沙室溪谷別墅舊址的石階上，在茂密的森林林蔭下聆聽溪水的聲音，為登山補充能量。

到訪資訊

在3號線景福宮站3號出口乘坐市內公車1020、1711、7016、7018、7022、7212號，在祥明大學入口洗劍亭教會車站下車。

移動路徑 洗劍亭→玄通寺→白沙室溪谷別墅舊址→北岳山4號出入口→北岳八角亭→城北川發源地→肅靖門諮詢處→臥龍公園→成均館大學後門→明倫堂



-首爾登山旅遊-

北岳山路線



HIKING TRAIL MAP

北岳山8大路線 登山地圖



TRAIL 01.

彰義門-白岳山脊路線

彰義門 → 青雲臺休息處 → 白岳亭 → 春秋館

TRAIL 02.

青瓦臺-三清公園路線

春秋館 → 青雲臺 → 馬岩觀景臺 → 三清公園

TRAIL 03.

青瓦臺觀景臺-春秋館路線

七宮 → 青瓦臺觀景臺 → 春秋館

TRAIL 04.

彰義門-惠化門路線

彰義門 → 白岳山脊 → 曲牆 → 臥龍公園 → 惠化門

TRAIL 05.

彰義門-馬岩路線

彰義門 → 青雲臺 → 燭臺岩 → 三清公園入口

TRAIL 06.

如來寺-湖景巖路線

如來寺 → 湖景巖 → 肅靖門諮詢處 → 三清閣

TRAIL 07.

北岳天空路線

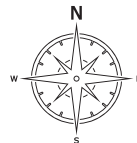
天空遊樂園 → 多慕亭 → 北岳八角亭 → 山嶠咖啡館 → 彰義門

TRAIL 08.

白沙室溪谷-成均館路線

洗劍亭 → 白沙室溪谷別墅舊址 → 城北川發源地 → 臥龍公園·明倫堂

出發 → 到達



TRAIL 01.

登上青瓦臺觀景臺的

彰義門-白岳山脊路線

總移動距離 3.32公里 總共所需時間 1小時30分鐘 難度 一般



有很多可以俯瞰首爾市中心的觀景名勝,是最受北岳山登山客所喜愛的路線。從彰義門至白岳山走過長的上坡路之後,可從2022年5月開放的青瓦臺新登山步道下山。在首爾漢陽都城路上可以看見與綠樹相映成趣的市中心風景,是此路線的亮點。

登山資訊

從彰義門到白岳山脊的上坡區間有陡峭的階梯,建議沿著道路,抓住設置的欄杆安全地上去。

休息資訊

在彰義門到白岳山脊的上山城郭區間,設有海豚休息處和白岳休息處。由於此路線沒有提供飲用水,必須攜帶飲用水登山。

到訪資訊

從3號線景福宮站3號出口,乘坐市內公車1020號,在紫霞門坡、尹東柱文學館車站下車後,上樓梯就能到達彰義門諮詢處。

TRAIL 02.

漫步在明朗的森林裡

青瓦臺-三清公園路線

總移動距離 5公里 總共所需時間 1小時50分鐘 難度 一般



此路線從青瓦臺春秋館出發,再下行到三清公園,具有流水、森林,連心靈都清涼明亮之意。沿著因安保原因而封閉的青瓦臺新登山路往上走,不僅可以俯瞰首爾全景,就連通往三清公園的森林的寂靜景色,也讓心情回復平靜。

登山資訊

由於路線中間有陡峭的斜坡,建議準備登山杖。白岳亭到萬世東方區間是此路線難度最大的地方,上坡路和樓梯十分陡峭。

休息資訊

可以一邊欣賞從青雲臺俯瞰的首爾市中心風景,一邊休息。

到訪資訊

在地鐵3號線景福宮站下車,乘坐市內公車1711號,在孝子洞車站下車。從孝子洞車站穿過青瓦臺前路,直走大約911公尺,就能看見青瓦臺春秋館。

TRAIL 03.

展現北岳山最美風景的 青瓦臺觀景臺-春秋館路線

總移動距離 2.18公里 總共所需時間 50分鐘 難度 一般



登山時間相對較少,移動距離較短,可以像散步般輕鬆上山。從大通門沿著右面的單行道走,就能到達此路線的最高點-青瓦臺觀景臺。站在木棧板搭建的觀景臺上,青瓦臺、景福宮、光化門、市廳、首爾市中心的景色如一幅畫一般展開。

登山資訊

從七宮後路到白岳亭有陡峭的石階,準備登山杖就可以輕鬆地爬上去。

休息資訊

坐在白岳亭,就能看到位於青瓦臺上方的南山,再遠一點的清溪山,還有右面的冠嶽山。

到訪資訊

從3號線景福宮站3號出口,乘坐市內公車1711號,在孝子洞車站下車後,經過新橋洞交叉路,向時和門方向步行300公尺。沿著時和門和無窮花東山之間的彰義門路直走,便會看見七宮。七宮後路與北嶽山登山路相連。

TRAIL 04.

沿著首爾漢陽都城路行走的

彰義門-惠化門路線

總移動距離 5公里 總共所需時間 2小時10分鐘 難度 一般



此路線沿著首爾漢陽城郭而建。城郭是朝鮮時代為了防禦從北方入侵的外敵而建,高度為5~10公尺。首爾漢陽都城路總長18.6公里,從駱山一直通往南山、仁王山,直到北岳山。其中從彰義門到惠化門的路線展現了北岳山豐富多彩的風景。

登山資訊

從彰義門到白岳山脊是陡峭的石路,建議準備登山杖等安全裝備,抓住沿著道路設置的欄杆上去。

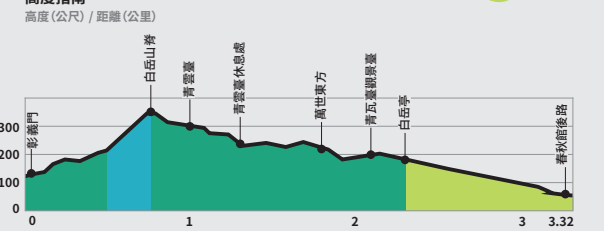
休息資訊

臥龍公園至惠化門區間長達1.6公里,大約需時30分鐘,最好提前在馬岩觀景臺休息。

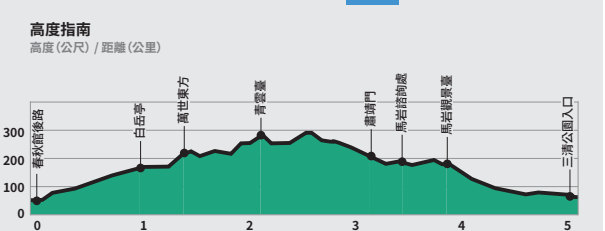
到訪資訊

從3號線景福宮站3號出口,乘坐市內公車1711號、7212號,在紫霞門坡、尹東柱文學館車站下車後,上樓梯就能到達彰義門諮詢處。

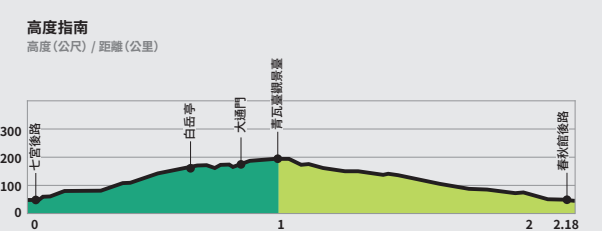
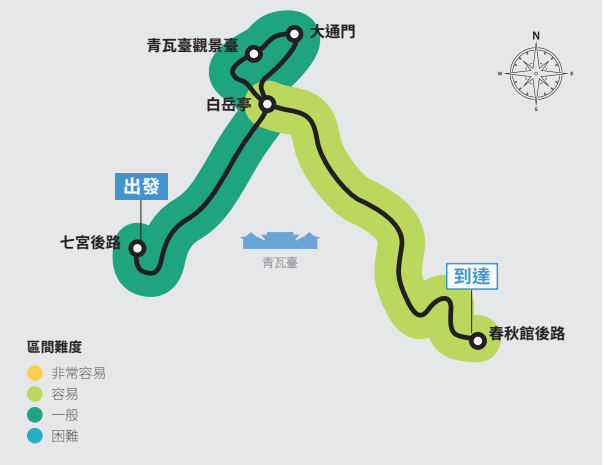
移動路徑 彰義門 → 白岳山脊 → 青雲臺 → 青雲臺休息處 → 萬世東方 → 青瓦臺觀景臺 → 白岳亭 → 春秋館後路



移動路徑 春秋館後路 → 白岳亭 → 萬世東方 → 青雲臺 → 肅靖門 → 馬岩諮詢處 → 馬岩觀景臺 → 三清公園入口



移動路徑 七宮後路 → 白岳亭 → 大通門 → 青瓦臺觀景臺 → 春秋館後路



移動路徑 彰義門 → 海豚休息處 → 白岳休息處 → 白岳山脊 → 1.21青瓦臺事件松樹 → 青雲臺 → 青雲臺休息處 → 曲牆 → 燭臺岩 → 肅靖門 → 馬岩諮詢處 → 臥龍公園 → 惠化門

