



## 首爾登山旅遊北漢山中心

歡迎造訪旅遊中心，我們不僅能提供專屬於北漢山的資訊，更為您介紹豐富的登山路線。旅遊中心內也提供首爾登山旅遊指南書與地圖等宣傳品。


所在位置：首爾市江北區三陽路173路52號·光林大廈5樓  
服務時間：09:00~18:00 (每星期一、春節、中秋節當天公休) ☎ 82-1533-2608  
※ 不同時期的服務時間可能不同，造訪前請先上網查看。



## 旅遊中心主要服務介紹

### DP區與休息區

您可在中心內的DP區，與同行友人、家人、夥伴留下回憶，也可以在休息區進行登山前後的準備與休息。



DP區

休息區

### 登山用品租借

外國登山遊客可於此處以低廉的費用租借登山鞋、登山裝、登山手杖、背包等必要的裝備。可透過事前預約，提前準備好想要的裝備。



事前預約：www.seoulhiking.or.kr  
租借用品：背包、登山鞋、登山裝上衣與下著、手套、登山杖等

### 其他便利設施



置物櫃


更衣室

## TRAIL 05.

欣賞北漢山最美風景的地方

# 北漢山城12城門全段路線

總移動距離 14.4公里 總共所需時間 6小時 難度 困難



北漢山城是朝鮮肅宗37年(1711年)以防禦首都漢陽為目的，利用北漢山險峻的自然地形所建造，全長約11.6公里。雖然是難度最高的登山路，但到達山頂後，可以欣賞在山脊左右兩方展延的北漢山最動人的美景。



## 登山資訊

北漢山主山脊的文殊峰向西延伸的義湘山脊，坡度很大，有很多容易發生意外的地方，對登山新手來說有點困難。

## 休息資訊

北漢山城12城門全段路線的體力消耗較大。6個山峰都有寬廣的岩石，可以在上面休息補充體力。

## 到訪資訊

從3號線舊把撥站2號出口乘坐市內公車34號或幹線公車704號，在北漢山城入口車站下車。向大西門方向走大約900公尺，右方會出現通往義湘峰方向的小路。沿此路前行，可到達義湘山脊。

## TRAIL 06.

喚醒清晨的日出名地

# 道峰山 神仙臺路線

總移動距離 6.3公里 總共所需時間 2小時30分鐘 難度 困難



道峰山的最高峰為紫雲峰(740.2公尺)，由於它的巖壁非常陡峭，所以禁止登山。位處對面的神仙臺於是成為了道峰山的山頂。此為登上神仙臺的距離最短的路線，以日出名地廣為人知，可以觀賞黎明時分的橙色天空。

## 登山資訊

在週末和公休日，經常會看見登山客在距離神仙臺山頂50公尺的地方排隊。如果想登上神仙臺，建議選擇平日前往。

## 休息資訊

建議先在仙人休憩場所充分休息後，再登上神仙臺山頂。到山頂必須攀爬陡峭的巖壁，體力消耗很大。

## 到訪資訊

從1號線道峰山站1號出口，向道峰山站交叉路方向走大約20分鐘，就能到達道峰探訪支援中心。



## TRAIL 07.

走進山脊下方美麗的祕境中

# 道峰山 主山脊路線

總移動距離 9.32公里 總共所需時間 6小時 難度 困難



道峰山主山脊經過牛耳南山脊和牛耳巖，經由柱峰延伸至神仙臺。雖然難度較高，但可以不費吹灰之力爬上去，從望月寺開始坡度會越來越大。但在登上山脊頂部後，即可在開闊的視野下享受高山和溪谷的美麗秘景。

## 登山資訊

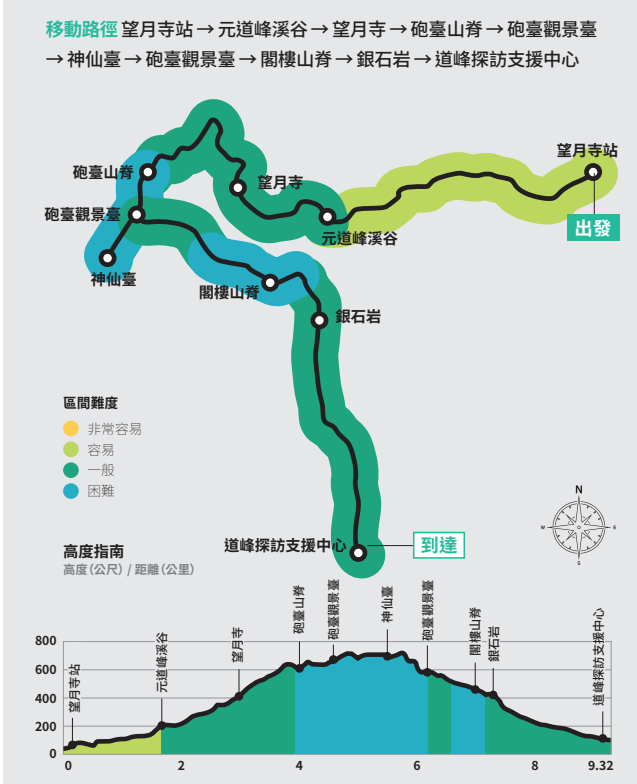
從砲臺觀景臺可能很難找到通往閣樓山脊的路。必須在砲臺觀景臺前方的左面岔路往下走，在甲板路入口處向左拐，抓住欄杆繞過岩石才能到達。

## 休息資訊

由於是體力消耗較大的路線，建議適當安排時間休息後，繼續行程。

## 到訪資訊

從1號線望月寺站3號出口往右走大約20分鐘，就能到達元道峰探訪支援中心，可在此前往元道峰溪谷。




## TRAIL 08.

親近大自然的散步路線

# 北漢山步道：牛耳嶺路路線

總移動距離 6.42公里 總共所需時間 2小時 難度 容易



此為北漢山步道的第21區間，可以在南面北漢山和北面道峰山之間的泥地享受散步的樂趣。1968年因武裝共匪突襲青瓦臺事件，全面禁止民間人士出入。自2009年7月開始，透過預約制進行開放。

## 登山資訊

必須在到訪前一天完成預約，才能進入牛耳嶺路。上午9點到下午4點可以入山，下午6點之前必須離開。冬季下午3點以後禁止入山。由於探訪支援中心會查核身份，所以一定要攜帶身份證。  
\*國立公園管理公團預約系統  
<https://reservation.knps.or.kr>

## 休息資訊

牛耳嶺路中途有多處休憩場所，除了休息，還可以進食。

## 到訪資訊

從牛耳新設線北漢山牛耳站1號出口往牛耳嶺森林文化村方向上行大約2公里，即可到達牛耳嶺探訪支援中心，牛耳嶺路路段在此開始。



-首爾登山旅遊-

# 北漢山路線





### TRAIL 01.

#### 白雲臺-牛耳九曲路線

首爾登山旅遊中心(北漢山) → 牛耳九曲 → 白雲探訪支援中心 → 白雲臺 → 首爾登山旅遊中心(北漢山)

### TRAIL 02.

#### 北漢山城-大南門路線

北漢山城探訪支援中心 → 萬景臺 → 重興寺址 → 舊基探訪支援中心

### TRAIL 03.

#### 紗帽岩-碑峰路線

舊基探訪支援中心 → 紗帽岩 → 碑峰 → 金仙寺 → 碑峰探訪支援中心

### TRAIL 04.

#### 三千寺路線

三千探訪支援中心 → 三千寺 (磨崖釋迦如來立像) → 津寬寺

### HIKING TRAIL MAP

# 北漢山8大路線 登山地圖



### TRAIL 01.

可以一眼眺望首爾的

## 白雲臺-牛耳九曲路線

總移動距離 9.98公里 總共所需時間 4小時20分鐘 難度 困難



這是登上北漢山山頂白雲臺的最短路線。登上白雲臺之前,從一日嶺到靈峰的上山路非常陡峭,但登上海拔604公尺的靈峰山頂後,眼前就是姿態優美的仁壽峰。在海拔835.6公尺的白雲臺山頂,可以透過360°全景欣賞首爾的風光。

### 登山資訊

從一日嶺登上靈峰的路非常陡峭,還有容易墜落的危險區間。準備好登山杖、手套等安全裝備後,抓住沿路設置的欄杆上去。

### 休息資訊

中間沒有休息處,建議在一日嶺充分休息後,才登上白雲臺。

### 到訪資訊

從牛耳新設的終點北漢山牛耳站2號出口,往首爾登山旅遊中心(北漢山)方向前行大約5分鐘。也可以乘坐計程車從北漢山牛耳站前往白雲探訪支援中心。

● 首爾登山旅遊中心(北漢山)  
首爾市江北區三陽路173路52樓  
82-1533-2608  
seoulhiking.or.kr

### TRAIL 02.

登山客最喜歡的路線

## 北漢山城-大南門路線

總移動距離 10.2公里 總共所需時間 4小時10分鐘 難度 困難



此路線不僅可以享受美麗的風景,還能夠探訪歷史遺蹟,是不少登山客經常到訪的路線。因為途經北漢山城的主要城堡和行宮遺址等遺蹟,所以也深受外國人的喜愛。此路線一年四季都可以享受開滿野花的自然美景。

### 登山資訊

從北漢洞歷史館經過中城門和龍岩門,向萬景臺方向迂迴前進,雖然距離會拉長,但坡度相對平緩,能更輕鬆順利地登上白雲峰暗門和白雲臺。

### 休息資訊

由於需要走10公里以上的坡度較大的上坡路和下坡路,建議每隔1小時休息10分鐘後,繼續行程。經過大東寺,在藥水庵休憩場所儲備體力後再走上山頂較好。

### 到訪資訊

在3號線舊把撥站2號出口乘坐市內公車704號,於北漢山城入口公車站下車。

### TRAIL 03.

跟隨歷史痕跡前進的山行

## 紗帽岩-碑峰路線

總移動距離 6公里 總共所需時間 3小時 難度 一般



這是享受北漢山清澈溪谷和晴朗天空的最佳區間。此外,這裡還有新羅真興王巡狩碑,以及南派武裝共匪金新朝鮮黨所留下的歷史痕跡,具有深遠的歷史意義。在山頂可以盡享遼闊視野的美景。

### 登山資訊

從僧伽寺沿石路向上走,會看見三角交叉路,往左走是飛鳳,往右走是紗帽岩。如果要從碑峰走到紗帽岩,便要花時間再走一遍原先走過的路,建議先去紗帽岩,然後再去碑峰。

### 休息資訊

通往僧伽寺的溪谷路上,從北漢山山頂流下來的清澈透明的積水,形成了小水潭。爬山時如體力不足,不妨在水邊休息一下再走。

### 到訪資訊

在3號線佛光站前方車站乘坐市內公車7212號,在僧伽寺入口車站下車。

### TRAIL 04.

平靜心靈的寺廟紀行

## 三千寺路線

總移動距離 7.33公里 總共所需時間 2小時40分鐘 難度 困難



此區間的出發地和目的地都是歷史長達千年的寺廟。三千寺創建於新羅時代的661年,津寬寺創建於高麗時代的1011年。在山行中途遇見的寺廟裡,可以享受短暫的休息,並感受平靜的心情。

### 登山資訊

由紗帽岩通往津寬寺方向的下山路坡度較大,必須抓住欄杆或鐵索向下走。沿着津寬寺溪谷往下走,路上到處是峭壁,要特別小心。

### 休息資訊

可以在三千寺摩崖釋迦如來立像前的板座上休息,或是在津寬寺的寺廟茶館裡一邊品嚐傳統茶,一邊休息。

### 到訪資訊

從3號線舊把撥站3號出口乘坐市內公車7723號,經過7個車站後,在韓亞(HANA)高中·三千寺·津寬寺入口車站下車。

