



首尔登山旅游北岳山中心

本中心可以获得关于北岳山的观光信息和各种登山路线指南, 还提供首尔登山旅游指南和地图等宣传资料。

位置: 首尔市钟路区三清路88号1楼
运营: 09:00-18:00 (每周二、春节、中秋节当天休息) ☎82-1533-2158
※营业时间因季节可能有变动, 事先请参考官网。




本中心主要服务指南

展示区和韩屋休息室

您可以在中心内展示区与同行的朋友、家人和熟人留下美好回忆, 并在韩屋休息室进行登山前后准备和休息。



展示区



韩屋休息室

出租登山用品

外国徒步旅行者可以以低廉的价格租用必要的装备, 如登山鞋、登山服、手杖和背包。提前预约的话, 可以为您事先准备您需要的装备。



预约网站: www.seoulhiking.or.kr

出租物品: 背包、登山鞋、登山服(上衣和裤子)、手套、登山杖等。



其他便利设施



储物柜



更衣室

TRAIL 05.

北岳山最古老的山脊 彰义门- 马岩路线

总的距离 4公里 所需时间 1小时50分钟 难度度 一般



从白岳脊出发, 途经曲墙, 去往马岩, 沿着山脊徒步, 可俯瞰到被朝鲜士大夫选为首尔最美街区的三清洞。区段是最古老的一段北岳山登山路线之一。七宫后街或春秋馆后街下山路线未开放之前, 很多登山客走的都是沿山脊绕行的马岩路线。

登山信息

彰义门到白岳脊一路都是陡峭的上坡路。最好抓住沿路设置的扶手攀爬或准备一个登山杖。

休憩信息

马岩观景台到三清公园入口有很多台阶, 建议在马岩咨询处或观景台休息一下再下山。

探访信息

从3号线景福宫站3号出口出站后, 乘坐1711、7212路市内公交车, 在紫霞门岭·尹东柱文学馆站下车后, 攀爬台阶, 便可来到彰义门咨询处。

TRAIL 06.

刻有历史印记的现场 如来寺- 虎警岩路线

总的距离 2.48公里 所需时间 1小时30分钟 难度度 一般



这是经北岳天桥(天空脊)一直延伸到虎警岩、南脊、城北川发源地的北岳空中步道2号路线, 俗称为金新朝路线。这是1968年1月21日31名武装朝鲜军为突袭青瓦台而越境的潜入路。虎警岩上仍留有数十发子弹的弹痕, 可见当时交战情况极为惨烈。

登山信息

虎警岩到城北川发源地都是陡峭的下坡路。最好准备一个可以分散身体承重的登山杖。

休憩信息

城北川发源地的小池塘、溪谷脊长椅很适合驻足休息。

探访信息

从牛耳新设线贞陵站1号出口出站后, 在崇德小学站点乘坐1213、7211、171、163路市内公交车, 在国民大学前站下车后, 沿北岳隧道方向上行约5分钟, 便可来到北岳公园管理所。经过此处, 沿隧道方向往上走约100米, 就会出现通往如来寺的路。

TRAIL 07.

在这里遇见隐藏 的生态林道 北岳空中步道 路线

总的距离 9公里 所需时间 2小时50分钟 难度度 一般



这条路连接着环绕青瓦台的北岳山脊和山麓, 沿着兜风胜地北岳高架公路, 还与北岳山内侧修建的散步路相连。由于很长一段时间禁止平民出入此地, 使得清静自然生态保护良好。置身山林深处感受神秘的气息, 享受静谧的登山之旅。

登山信息

移动距离超过9公里, 极其陡峭。此外, 虎警岩通往城北川发源地的下山路, 及城北川发源地通往北岳八角亭的上坡路比较陡, 应注意。

休憩信息

溪谷脊休息区被评为三无、三青区。无电波、无噪音、无烦恼为三无, 山清、天明、心净为三青。


探访信息

从4号线汉城大学站6号出口出站后, 在三宣桥·城北文化院站点乘坐城北01路公交车, 在区民会馆201栋前站下车后, 步行约268米, 便可来到天空庭院。

TRAIL 08.

城市中的秘密花园 白沙室溪谷- 成均馆路线

总的距离 6.14公里 所需时间 2小时 难度度 一般



白沙室溪谷中栖息有只生活在1级水域的鲑鱼、尖头鳊、小龙虾等多种生物, 水质清澈。由于此处多为限制开发区域, 使得清静自然得以保护良好, 因此, 这里还被称为“城市中的秘密花园”。漫步在羊肠小道上, 可领略四季变换的自然风光。

登山信息

从白沙室溪谷通往林间羊肠小道、北岳八角亭, 可经由铺装道路旁边的散步路上山, 坡度平缓, 可如散步一样享受全程。

休憩信息

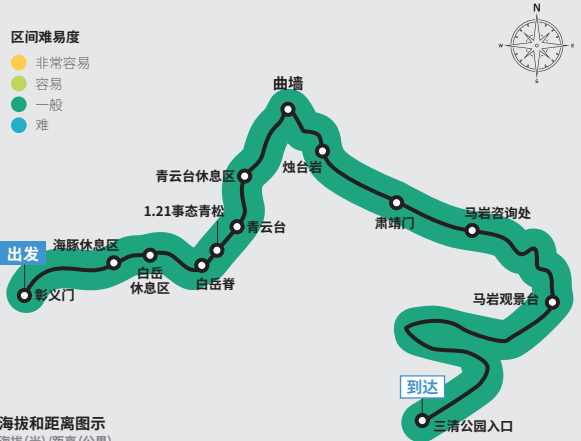
坐在白沙室溪谷别墅址的石阶上, 林荫下聆听溪谷流水声, 补充一下登山所需的能量。

探访信息

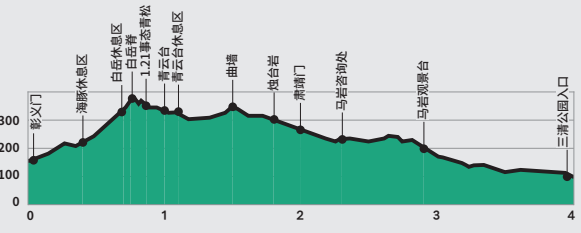
从3号线景福宫站3号出口出站后, 乘坐1020、1711、7016、7018、7022、7212路市内公交车, 在祥明大学入口·洗剑亭教会站下车。

行进路线 彰义门→海豚休息区→白岳休息区→白岳脊→一二一事态青松→青云台→青云台休息区→曲墙→烛台岩→肃靖门→马岩咨询处→马岩观景台→三清公园入口

区间难度度
● 非常容易
● 容易
● 一般
● 难



海拔和距离图示
海拔(米)/距离(公里)

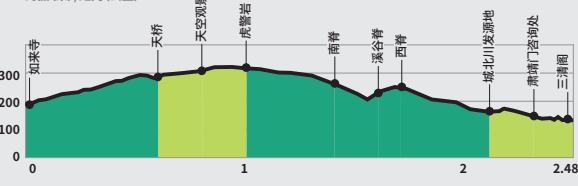


行进路线 如来寺→天桥→天空观景台→虎警岩→南脊→溪谷脊→西脊→城北川发源地→肃靖门咨询处→三清阁

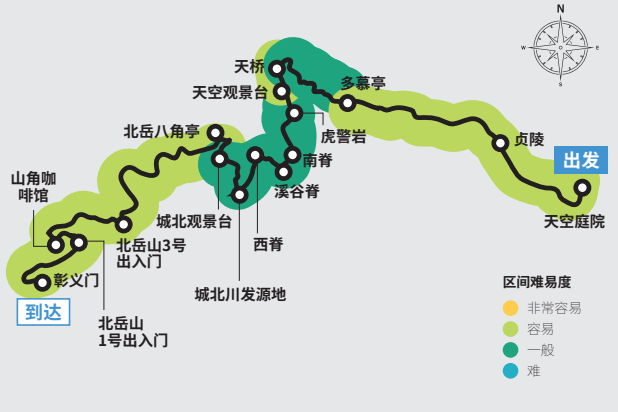


区间难度度
● 非常容易
● 容易
● 一般
● 难

海拔和距离图示
海拔(米)/距离(公里)




行进路线 天空庭院→贞陵→多慕亭→天桥→天空观景台→虎警岩→南脊→溪谷脊→西脊→城北川发源地→城北观景台→北岳八角亭→北岳山3号出入口→山角咖啡馆→北岳山1号出入口→彰义门



区间难度度
● 非常容易
● 容易
● 一般
● 难

海拔和距离图示
海拔(米)/距离(公里)

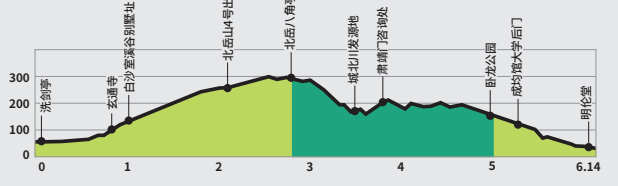


行进路线 洗剑亭→玄通寺→白沙室溪谷别墅址→北岳山4号出入口→北岳八角亭→城北川发源地→肃靖门咨询处→卧龙公园→成均馆大学后门→明伦堂



区间难度度
● 非常容易
● 容易
● 一般
● 难

海拔和距离图示
海拔(米)/距离(公里)



HIKING TRAIL MAP

北岳山8路线 登山地图



- TRAIL O1.** 彰义门-白岳脊路线
彰义门→青云台休息区→白岳亭→春秋馆
- TRAIL O2.** 青瓦台-三清公园路线
春秋馆→青云台→马岩路观景台→三清公园
- TRAIL O3.** 青瓦台观景台-春秋馆路线
七宫→青瓦台观景台→春秋馆
- TRAIL O4.** 彰义门-惠化门路线
彰义门→白岳脊→曲墙→卧龙公园→惠化门
- TRAIL O5.** 彰义门-马岩路线
彰义门→青云台→烛台岩→三清公园入口
- TRAIL O6.** 如来寺-虎警岩路线
如来寺→虎警岩→肃靖门咨询处→三清阁
- TRAIL O7.** 北岳空中步道
天空庭院→多慕亭→北岳八角亭→山角咖啡馆→彰义门
- TRAIL O8.** 白沙室溪谷-成均馆路线
洗剑亭→白沙室溪谷别墅址→城北川发源地→卧龙公园→明伦堂

TRAIL O1. 彰义门-白岳脊路线

登上青瓦台观景台的
彰义门-白岳脊路线

总的距离 3.32公里 所需时间 1小时30分钟 难度度 一般

这条路线有许多俯瞰首尔城市美景的观景胜地,因而最受北岳山登山客欢迎。从彰义门到白岳脊,经过陡峭上坡路,可以沿2022年5月开放的青瓦台新登山路下山。走在首尔汉阳都城路上,沿途领略与绿意葱葱的树林交相辉映的城市风景,堪称此路线的最大亮点。

登山信息
彰义门到白岳脊的上坡路段一路都是陡峭的台阶,建议抓住沿路设置的扶手,安全攀爬。

休憩信息
彰义门到白岳脊的城郭区段,设有海豚休息区和白岳休息区。攀爬途中没有可喝水的地方,须携带饮用水上山。

探访信息
从3号线景福宫站3号出口出站后,乘坐1020路市内公交车,在紫霞门岭·尹东柱文学馆站下车后,攀爬台阶,便可来到彰义门咨询处。



TRAIL O2. 青瓦台-三清公园路线

可在清幽的树林中穿行的
青瓦台-三清公园路线

总的距离 5公里 所需时间 1小时50分钟 难度度 一般

这条路线从青瓦台春秋馆出发,一路下行至三清公园(寓意林清水清心自清之处)。为保障安全,青瓦台新登山路过去一直处于封锁状态,沿着这条路一路上行,可将首尔全景尽收眼底,通往三清公园的幽静林景,更是让人心旷神怡。

登山信息
路线中间会有很陡峭的路段,最好准备一个登山杖。白岳亭到万世东方的区段是路线中最难走的一段,一直会出现陡峭的坡道和台阶。

休憩信息
在青云台向下望去,可领略到首尔的城市风光,喘口气放松一下。

探访信息
从地铁3号线景福宫站出站后,乘坐1711路市内公交车,在孝子洞站下车。在孝子洞站点处穿过青瓦台前面的马路,步行约910米,便到达青瓦台春秋馆。



TRAIL O3. 北岳山观景最美的 青瓦台观景台-春秋馆路线

北岳山观景最美的
青瓦台观景台-春秋馆路线

总的距离 2.18公里 所需时间 50分钟 难度度 一般

这条路线的登山时间相对较短,移动距离也不长,可以像散步一样享受全程。到达大通门后,沿着右侧的单行线走,便可到达此路线的最高点青瓦台观景台。登上木栈道观景台极目远眺,青瓦台、景福宫,乃至市厅,首尔市中心的美景如画般展现在眼前。

登山信息
从七宫后街到白岳亭一路都是比较陡峭的石阶。准备一个登山杖,攀爬会轻松一些。

休憩信息
坐在白岳亭,可观赏青瓦台墙垣外的南山和清溪川右侧的冠岳山。

探访信息
从3号线景福宫站3号出口出站后,乘坐1711路市内公交车,在孝子洞站下车后,经过新桥洞叉路,向时和门方向步行300米。沿着时和门和无穷花乐园之间的彰义门路直走,就能看到七宫,七宫后街可通往北岳山登山路。



TRAIL O4. 沿着首尔汉阳都城路漫步的 彰义门-惠化门路线

沿着首尔汉阳都城路漫步的
彰义门-惠化门路线

总的距离 5公里 所需时间 2小时10分钟 难度度 一般

这是沿着首尔汉阳都城路步行的路线。朝鲜时期为抵御北方外敌入侵筑城郭,高5至10米。首尔汉阳都城路总长18.6公里,从南山经鞍山、仁王山、一直延伸到北岳山。这条路线是从彰义门通往惠化门的步行路线,一路可观赏到北岳山的多彩风景。

登山信息
彰义门到白岳脊比较陡的一段石路,建议准备登山杖等安全装备,抓住沿路设置的扶手攀爬。

休憩信息
卧龙公园到惠化门的区段长1.6公里,约需30分钟,最好在马岩观景台休息一下补充体力。

探访信息
从3号线景福宫站3号出口出站后,乘坐1711、7212路市内公交车,在紫霞门岭·尹东柱文学馆站下车后,攀爬台阶,便可来到彰义门咨询处。

