



首爾登山旅遊北岳山中心

歡迎造訪旅遊中心，我們不僅能提供專屬於北岳山的資訊，更為您介紹豐富的登山路線。旅遊中心內也提供首爾登山旅遊指南書與地圖等宣傳品。

所在位置：首爾市鐘路區三清路88-1樓
服務時間：09:00~18:00 (每星期二、春節、中秋節當天公休) ☎ 82-1533-2158
※ 不同時期的服務時間可能不同，造訪前請先上網查看。




旅遊中心主要服務介紹

DP區與轉屋休息區

您可在中心內的DP區，與同行友人、家人、夥伴留下回憶，也可以在轉屋休息區進行登山前後的準備與休息。



DP區



轉屋休息區

登山用品租借

外國登山遊客可於此處以低廉的費用租借登山鞋、登山裝、登山手杖、背包等必要的裝備。可透過事前預約，提前準備好想要的裝備。



事前預約：www.seoulhiking.or.kr
租借用品：背包、登山鞋、登山裝上衣與下著、手套、登山杖等



其他便利設施



置物櫃




更衣室

TRAIL 05.

時間停留在美麗夜景的

仁王山 山麓道路線

總移動距離 2.73公里 總共所需時間 1小時10分鐘 難度 容易



在保留著漫長歲月的仁王山山腳，可以盡情欣賞首爾華麗夜空的散步路。從觀景臺遙望的市中心夜景別有一番韻味。沿著林蔭大道走的路整修得很好，男女老少都可以輕鬆享受登山的樂趣。

登山資訊

坡度平緩，甲板路和泥路相連，行走時十分方便。雖然可以不穿登山鞋，但路線中間沒有店鋪，最好自備水。

休息資訊

經過黃鶴亭，就會看到洗手間。觀景臺十分寬敞，不妨在這裡休息，也可以在經營書店和咖啡廳的The Soop尚亭書店短暫休憩。

到訪資訊

從3號線景福宮站1號出口出發，向社稷壇方向前進。經過社稷壇大門後，跟著通往黃鶴亭的路標走上平緩的上坡路，就能看見檀君聖殿。

TRAIL 06.

充滿花香和綠意的

仁王山 林間路線

總移動距離 2.9公里 總共所需時間 1小時30分鐘 難度 一般



在茂密的森林、溪谷和充滿泥土氣息的林間小路之間，可以看到如畫般展開的首爾風景。在櫻花盛開的春天，還有傳來清涼水聲的夏天，這裡變得更加美麗。走在穿越市中心和森林的登山路線，讓我們用五感仔細感受大自然的變化吧。涼爽的微風和溫暖的陽光，大自然的聲音輕柔地響起，心情也感到份外舒暢。

登山資訊

仁王山林間小路與鐘路健康散步路線相連，出現多條分岔路。不要慌張，跟著路標走就可以。Gaon橋至迎日園之間的風景非常美，但橋的前後設有陡峭的階梯，務必注意安全。

休息資訊

路線之間有與其相關的象徵設施和導覽板，空間寬敞，還有木椅，可以一邊吃零食，一邊休息。

到訪資訊


從3號線景福宮站1號出口直走300公尺後，從社稷壇入口出發。

TRAIL 07.

走進隱密的林間小路

仁王山步道： 西大門路線

總移動距離 3.43公里 總共所需時間 2小時 難度 一般



環繞山嶺的甲板路是一條明朗的林間小路，感覺仿如在天空裡行走。細聽在岩石縫隙中流淌的水聲，還有配合節拍的鳥兒的歌聲，讓疲憊的心靈得到治癒。就連松樹和開在路邊的樸素小花都很美。

登山資訊

開滿野花的林間小路和石階、走路觸感良好的泥路和完善的甲板路交替反覆，不會感到無聊。散步路十分平坦，不用穿登山鞋也可輕鬆行走。

休息資訊

湧泉設有亭子，可以在這裡稍作休息，在50公尺附近可以找到此路段的第一個洗手間。

到訪資訊

於4號線淑大入口下車搭乘市內公車7016或1711至祥明大入口洗劍亭教會車站下車步行5分鐘即可抵達弘智門和蕩春臺城。

TRAIL 08.

漫步在林間小路上，享受登山樂趣

仁王山步道： 鐘路路線

總移動距離 5.71公里 總共所需時間 3小時10分鐘 難度 一般



走過連接因道路開通而中斷的仁王山和鞍山的毋岳嶺天橋後，還有安靜的林間小路，到達水聲洞溪谷後，可以在清澈的水聲中稍作休息。由於上坡路和下坡路反覆的區間較多，雖然是一條步道，但也能享受登山的樂趣。

登山資訊

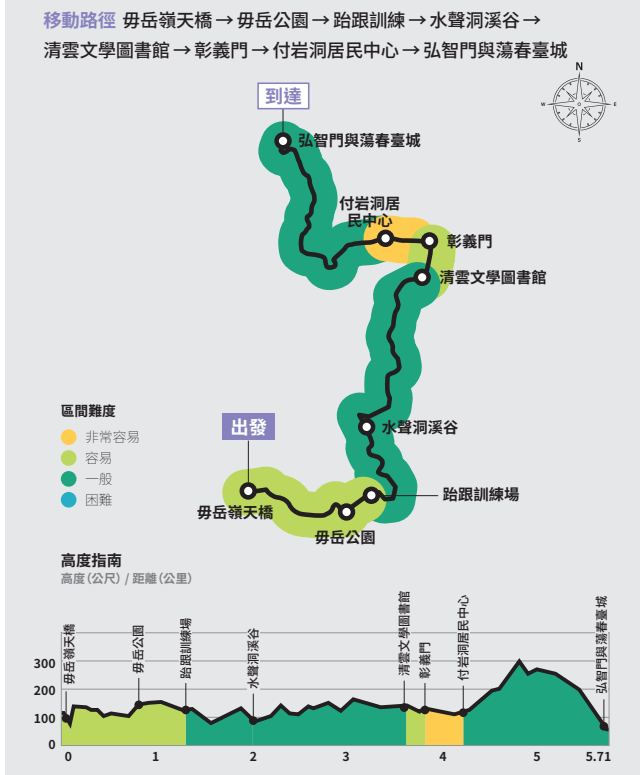
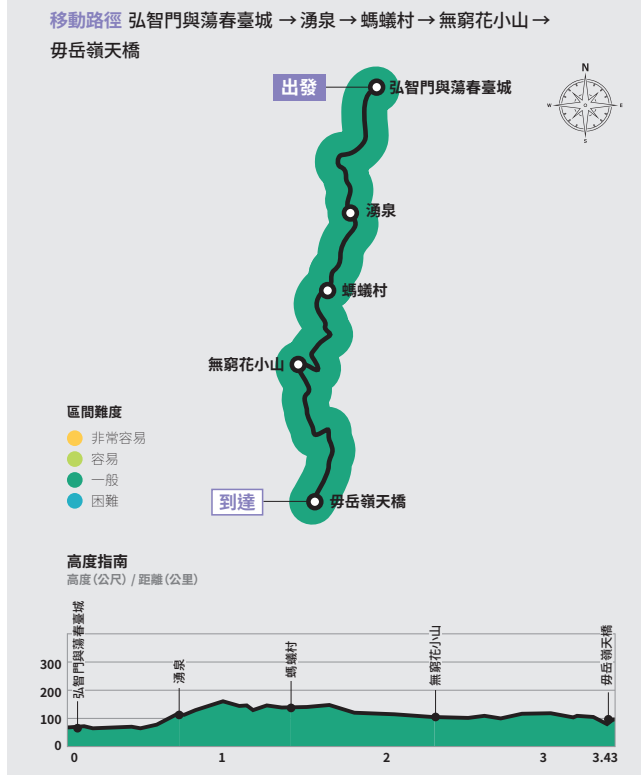
從付岩洞居民中心走到弘智門步道的路需要經過住宅小巷，是一條陡峭的上坡路。沿著便利店和洗衣店之間的小巷，往聖德寺方向上行。進入弘智門分岔路的入口開始，部隊下方的沙坑側路可能因為沒有修好而發生意外，必須格外小心。

休息資訊

不妨在水聲洞溪谷一邊泡腳一邊休息，林間小路到處都有休息處，可以隨時休息。

到訪資訊

地鐵獨立門站5號出口步行644公尺，可以找到毋岳嶺天橋。



-首爾登山旅遊-

仁王山路線





- TRAIL 01. 禪岩路線**
獨立門 → 禪岩 → 仁王山山頂
- TRAIL 02. 漢陽都城路線**
敦義門舊址(敦義門博物館村) → 仁王山谷城 → 仁王山山頂 → 彰義門
- TRAIL 03. 弘智門與蕩春臺城路線**
弘智門與蕩春臺城 → 火車岩 → 仁王山山頂
- TRAIL 04. 付岩洞路線**
石坡亭首爾美術館 → 火車岩 → 尹東柱詩人之丘 → 彰義門
- TRAIL 05. 仁王山林間路線**
社稷壇 → 權君聖殿 → 黃鶴亭國弓展示館 → 無無臺 → 尹東柱文學館
- TRAIL 06. 仁王山林間路線**
社稷壇 → 水聲洞溪谷 → 清雲公園 → 尹東柱文學館
- TRAIL 07. 仁王山步道:西大門路線**
弘智門與蕩春臺城路線 → 無窮花東山 → 母岳嶺天橋
- TRAIL 08. 仁王山步道:鐘路路線**
母岳嶺天橋 → 母岳公園 → 彰義門 → 弘智門與蕩春臺城

TRAIL 01. 禪岩路線

與奇岩怪石的祕境為友的
禪岩路線

總移動距離 1.84公里 總共所需時間 1小時10分鐘 難度 一般

這是可以看到所有由花崗岩形成的仁王山著名岩石的傳統路線。可以直接登上禪岩、虎岩、骷髏岩、斗笠岩等。單程大約需要1個小時,360度般展開的市中心風景非常壯觀。



登山資訊

由於虎岩是日出和日落勝地,有時不會登上山頂,而是停留在虎岩欣賞美景。不過從虎岩爬到山頂的登山路很窄,一定要注意安全。直到仁王寺一柱門都是上坡路,可能會喘不過氣,但往後是平坦的登山路,可以邊走邊享受大自然美景。

休息資訊

到達山頂之前,只有在仁王寺旁邊可以找到洗手間。包括虎岩在內,建議在城牆四周稍作休息,再繼續行程。

到訪資訊

從地鐵3號線獨立門站2號出口向母岳洞居民中心方向前進。

TRAIL 02. 漢陽都城路線

沿著歷史的腳印,遇見往昔首爾的

總移動距離 4.1公里 總共所需時間 2小時10分鐘 難度 一般

此路線從剩下的「看不見的門」—都城的西大門出發,經過臨時政府的歷史場所京橋莊,沿著城牆路走到彰義門。1968年發生南北交戰事件後,禁止民間百姓出入,1993年開放予一般民眾,讓人想起過去朝鮮的漢陽。



登山資訊

從仁王山巡城遊客中心往上走,就會看到分岔路口。往左走是母岳嶺天橋,往右走是仁王山城市自然公園方向。如要到達山頂,必須直行並爬上山崗。通往山頂的最後一個路口要從岩石之間爬上去,請注意安全。

休息資訊

在仁王山巡城遊客中心的前方可以找到便利店。從山頂通往彰義門的各處設有可以休息的長椅。

到訪資訊

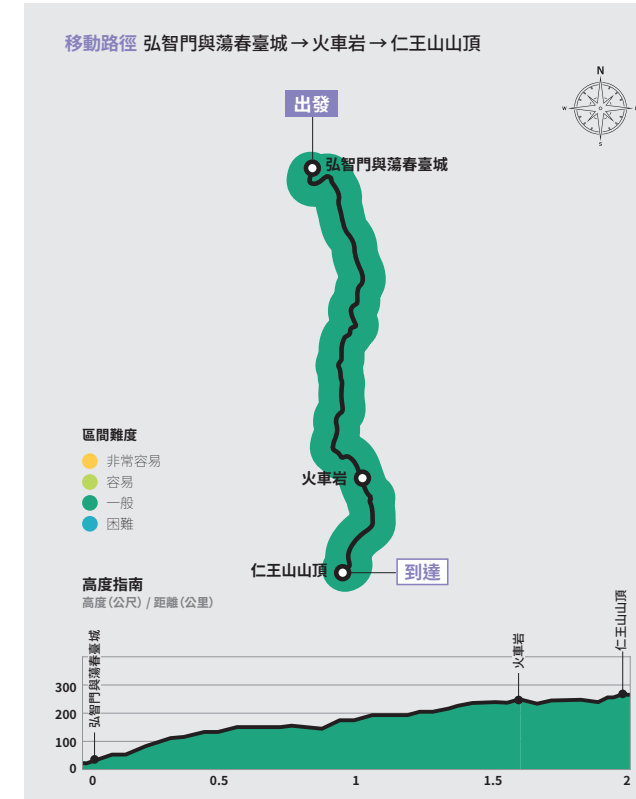
從5號線西大門站4號出口步行5分鐘,就能看見敦義門舊址。往江北三星醫院方向走即可。

TRAIL 03. 弘智門與蕩春臺城路線

如畫般展開的仁王山第一美景

總移動距離 2公里 總共所需時間 1小時20分鐘 難度 一般

從弘智門沿著蕩春臺城走的路段,是仁王山路線中登山客比較少去的地方,可以更加安靜地欣賞包括北嶽山和北漢山的首爾絕景。尤其是在火車岩上展開的美景,讓人不由自主地停下腳步。



登山資訊

經過蕩春臺城的路上有陡峭的上坡路,冬天最好準備冰爪。經過石階梯和林間小路,抓住繩子爬上岩石的區間也很多,所以要準備手套。

休息資訊

在登上火車岩之前,很多人會一邊欣賞市中心的風景,一邊休息。

到訪資訊

從3號線景福宮站3號出口步行320公尺後,乘坐7018號市內公車,在弘智門公車站下車,沿著仁王山步道蕩春臺城路標往上走。

TRAIL 04. 付岩洞路線

能感受到藝術氣息的

總移動距離 3.36公里 總共所需時間 2小時10分鐘 難度 一般

以石坡亭首爾美術館為起點,付岩洞一帶除了美術館,還有很多適合遊玩的地方。參觀小巧玲瓏的精品店、美食店、咖啡廳等樂趣並不亞於登山的樂趣。這種藝術興致一直延續到尹東柱文學館和尹東柱詩人之丘。



登山資訊

從付岩洞居民中心出發,共有兩條岔路,一直走到洗衣店和便利店之間的小巷盡頭。之後如果出現路標,就往左邊走,登上仁王山山頂。因為不是整修好的登山路,坡度陡峭,小心不要滑倒。

休息資訊

從尹東柱詩人之丘入口往清雲文學圖書館的方向走,可以找到洗手間。

到訪資訊

從3號線景福宮站3號出口乘坐市內公車1020、1711、7016、7018、7022、7212號,或在5號線光化門站2、3號出口乘坐市內公車1020、1711、7016、7018號,在紫霞門隧道入口下車。